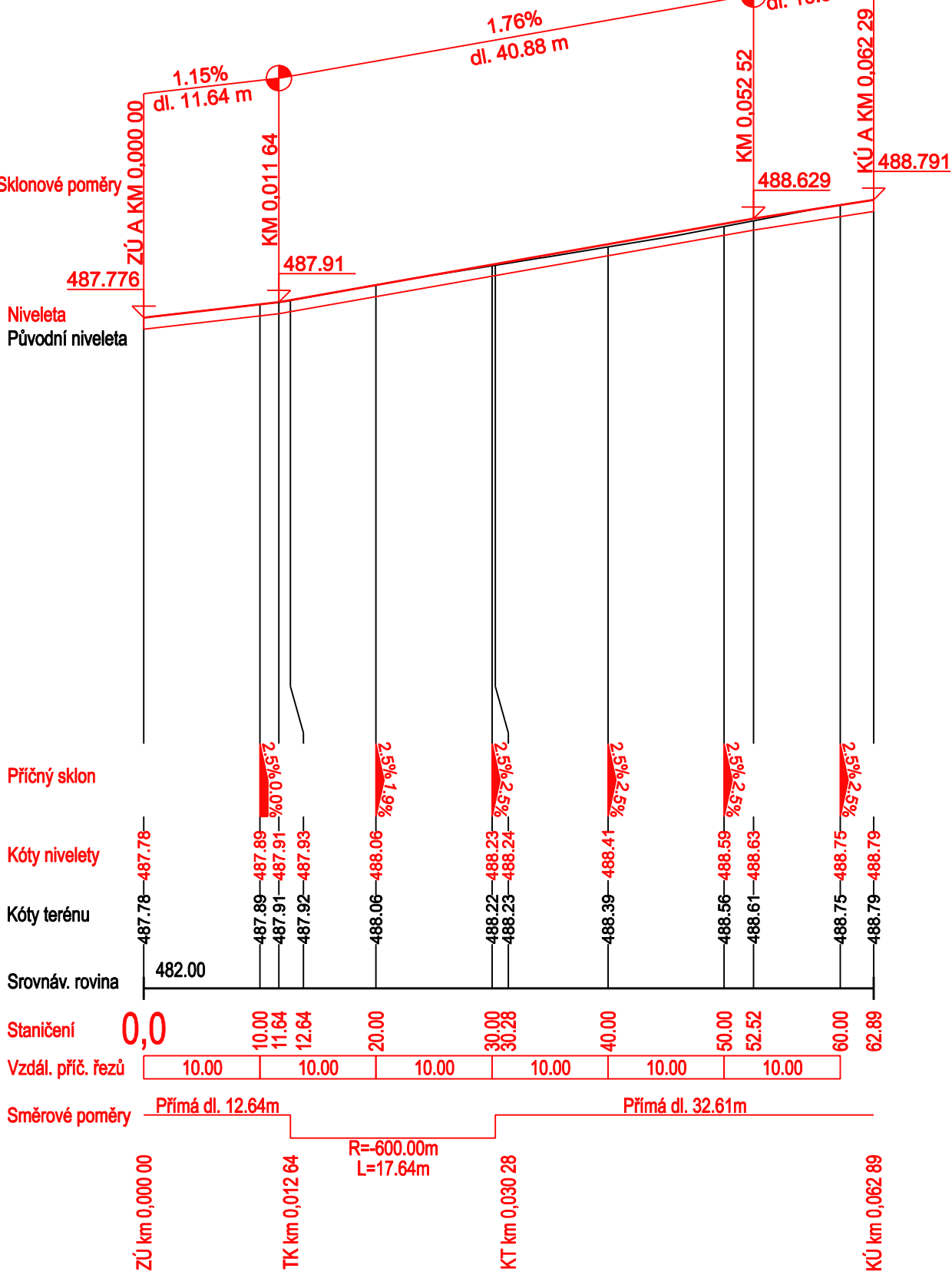


D.2.2. PODÉLNÝ PROFIL  
M 1:500/50

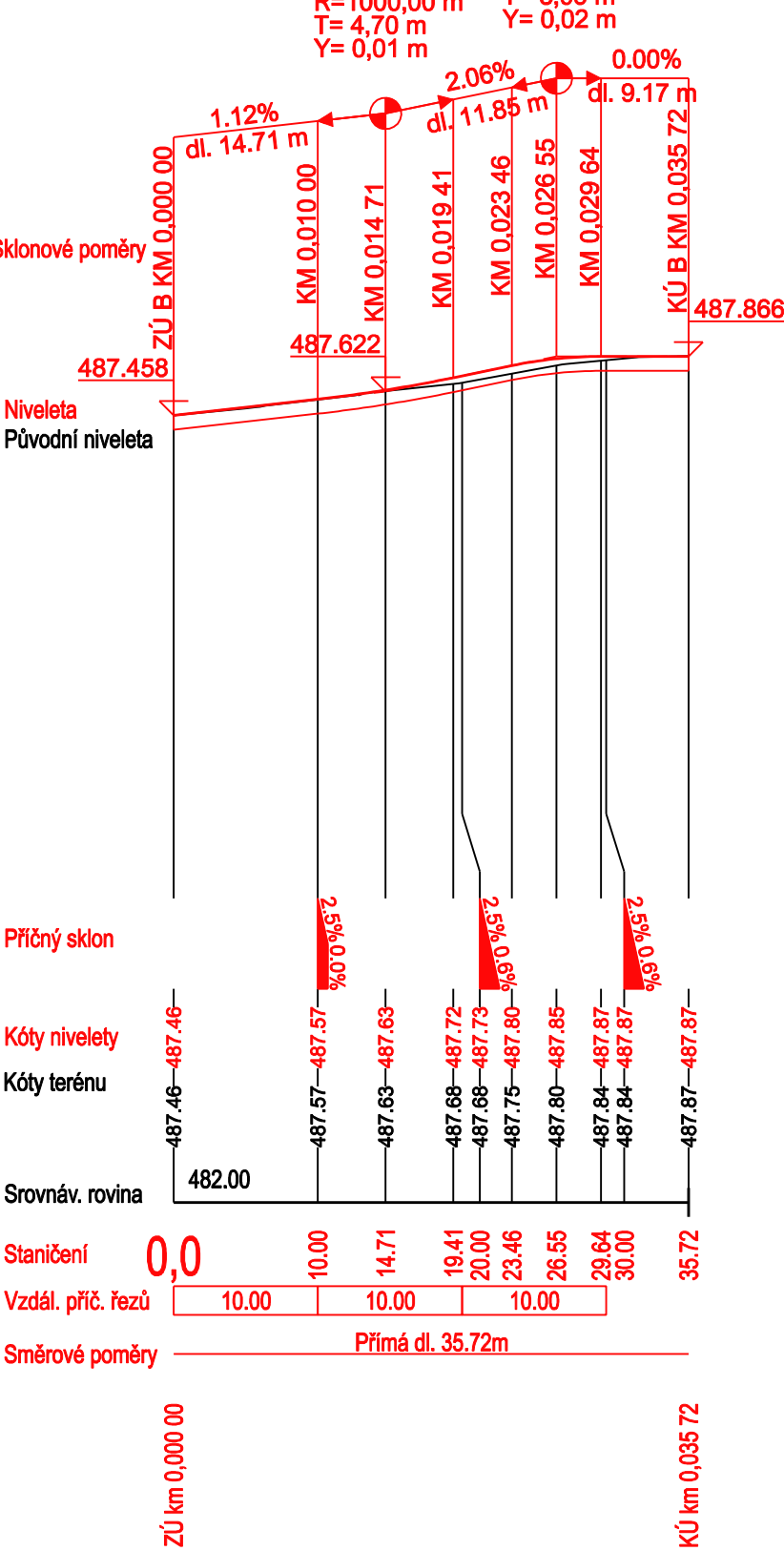
PODÉLNÝ PROFIL ÚSEK A  
1:500/1:50

Druh povrchu	Silnice
Katastrální území	Klešice
Obec: Vápenný Podol	
Kraj: Pardubický	



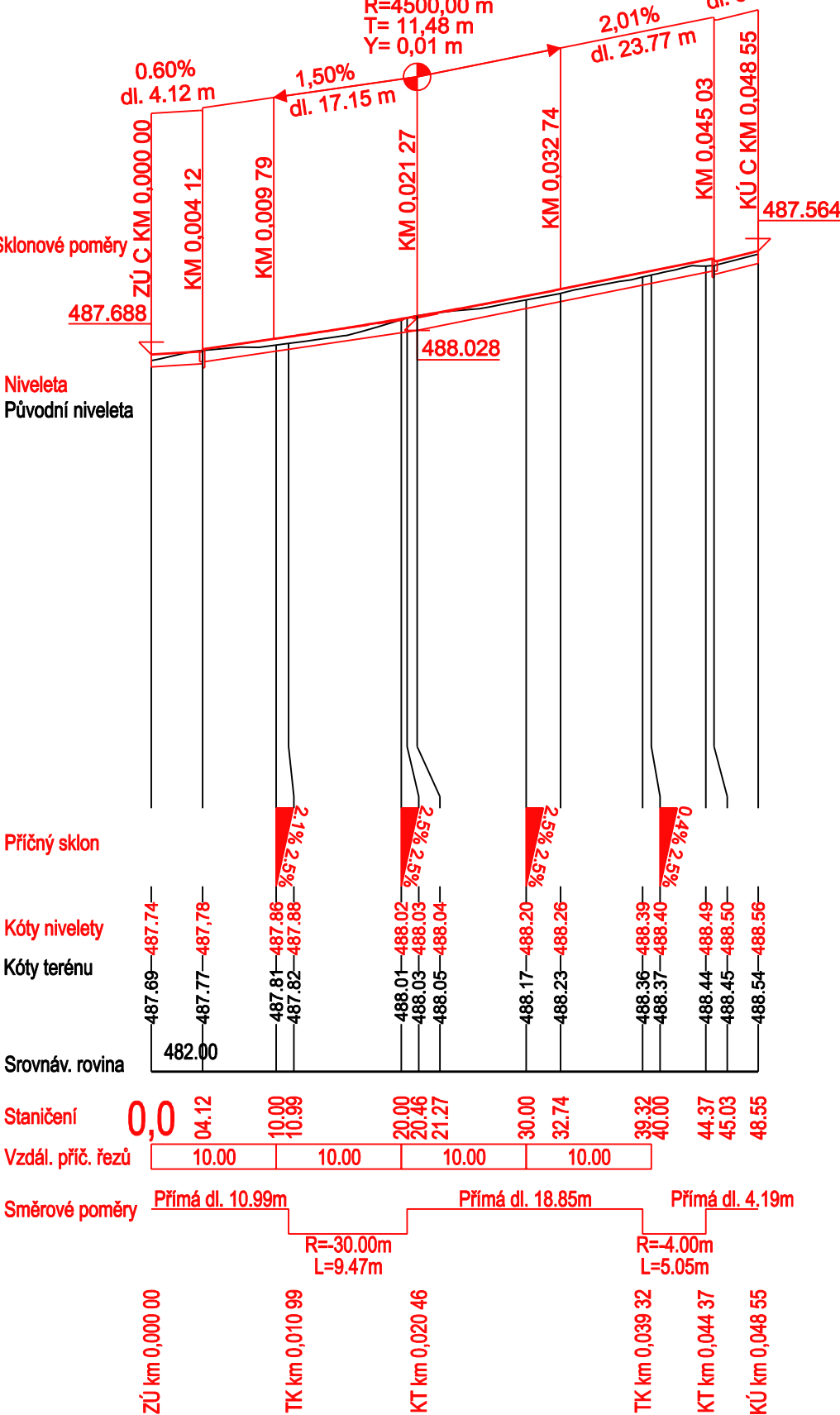
PODÉLNÝ PROFIL ÚSEK B  
1:500/1:50

Druh povrchu	Ostatní komunikace	Silnice
Katastrální území	Klešice	
Obec: Vápenný Podol		
Kraj: Pardubický		




PODÉLNÝ PROFIL ÚSEK C  
1:500/1:50

Druh povrchu	Ostatní komunikace	Silnice
Katastrální území	Neplodná půda	Klešice
Obec: Vápenný Podol		
Kraj: Pardubický		




D  
PDPS





PARDUBICKÝ KRAJ  
KOMENSKÉHO NÁMĚSTÍ 125  
530 02 PARDUBICE  
IČO 708 92 822

Razítko, datum, podpis:



SÚS PARDUBICKÉHO KRAJE  
DOUBRAVICE 98  
533 53 PARDUBICE  
IČO 000 85 031

Razítko, datum, podpis:

KRESLIL:	JAN VAJS			IDProjekt s.r.o.	
ZPRACOVAL:	JAN VAJS			inženýring a projekce dopravních staveb	
TECHNICKÁ KONTROLA:	FRANTIŠEK WAYRAUCH			Sokolovská 94, Nedošín, 570 01 Litomyšl	
ZODPOVĚDNÝ PROJEKTANT:	ING. PETR PÁCHA			tel. 494 544 554 www.idprojekt.cz	
HLAVNÍ PROJEKTANT:	ING. PETR PÁCHA			IČO 024 97 247 DIČ CZ02497247	
KRAJ:	PARDUBICKÝ	OKRES:	CHRUDIM	OBEC:	VÁPENNÝ PODOL
INVESTOR:	PARDUBICKÝ KRAJ, SÚS PARDUBICKÉHO KRAJE, DOUBRAVICE 98, 533 53 PARDUBICE				
AKCE:	II/341 VÁPENNÝ PODOL ÚPRAVA BUS ZASTÁVEK				
OBJEKT:	SO 102 - NÁSTUPNÍ A CHODNÍKOVÉ PLOCHY				
OBSAH:	PODÉLNÝ PROFIL				
				STUPEŇ:	PDPS
				ZAK. ČÍSLO:	0359
				ARCHIVNÍ ČÍSLO:	2024-017-0359
				DATUM:	V / 2025
				FORMÁT:	3x44
				MĚŘÍTKO:	1:500/50
				ČÍSLO SOUPRAVY:	ČÍSLO PŘÍLOHY:
					D.2.3.